



# КАМЧАТКА

*глазами геолога*  
Фотографии  
Дмитрия Савельева



**КАМЧАТКА**  
*through the eyes of geologist*  
Photo by Dmitry Savelyev





Спасибо всем моим коллегам — геологам,  
вулканологам, студентам и всем тем, с кем мне  
посчастливилось работать вместе в поле.

© Дмитрий Павлович Савельев, 2011  
© Холдинговая компания «Новая книга», 2011

Фото: Д.П. Савельев  
Обработка фото, макет: М.А. Набутовский

ISBN 978—5—87750—155—3






Петропавловск-Камчатский и его окрестности  
Petropavlovsk-Kamchatsky and its environs











Октябрь. На вулканах уже снег  
 October. Snow is already on volcanoes



Фото на стр. 4, 6, 7, 9, 12, 13 — вид из окна моей квартиры  
 Pages 4, 6, 7, 9, 12, 13 — is a view from my apartment





Бельевые веревки после снегопада  
Linen ropes after snowfall



Замерзшая Авачинская бухта  
Frosen Avacha Bay









Откопай свою машину и спи спокойно  
Dig out your car and then sleep calmly




Очень снежная зима 2005 г.  
Very snow winter 2005





Снежные кружева  
Snow laces













Ночь, улица, фонарь...  
A night, a street, a lighting column...







Вид с сопки Зеркальной  
A view from Zerkalnaya hill




Храм Святой Живоначальной Троицы  
The temple of the Saint Trinity





Бухта Сероглазка  
Seroglazka Bay



Горнолыжные трассы над городом  
Mountain-skiing trails above town





Река Приливная, июль  
The Prilivnaya River, July



Река Приливная, октябрь  
The Prilivnaya River, October





Раскидистая камчатская береза  
Branchy birch of Kamchatka







Мыс Маячный  
Mayachny (Lighthouse) Cape



Три брата  
Three Brothers



Побережье Тихого океана  
The coast of the Pacific Ocean



Мыс Чайчий  
Chaichy (Sea-gulls) Cape



Один из многочисленных водопадов восточного побережья Камчатки  
One of the numerous waterfalls on eastern coast of Kamchatka





Маршрут на север от мыса Чайчьего  
A route northward from Chaichy Cape



Переход по берегу Камчатского залива  
Hiking along the coast of Kamchatsky Gulf





Любитель морской капусты  
The lover of laminaria



Чайки на Халактырском пляже  
Sea-gulls on the Khalaktyrsky beach





Мыс Маячный и вулкан Вилучинская Сопка  
Majachny Cape and Vilyuchinsky Volcano



В отлив под скальными обрывами  
During the low-tide under the cliffs





Берег Шипунского полуострова  
Shore of Shipunsky Peninsula



Гнездо на скалах в бухте Моржовой  
The nest on the cliffs in Morzhovaya Bay





Маршрут в бухте Бечевинской  
Travers in Bechevinskaya Bay



Бухта Моржовая  
Morzhovaya Bay



Работа в горах  
Workdays in mountains



Лагерь под Солдатским массивом  
Camping under the Soldatsky massif





Лагерь на р. Каменной  
Camping near the Kamennaya River







Скальные и снежные тренировки  
Rock and snow trainings

Переход через хребет Кумроч  
Hiking through the Kumroch Ridge





Лошади  
The horses



Конный маршрут  
The horse route



Одичавшие лошади в Кроноцком заповеднике  
The wild horses in Kronotsky nature reserve





Навьючили  
Endorsed

Сентябрь в хребте Кумроч  
September in the Kumroch Ridge



Переход по берегу озера Нерпичьего  
Hiking along the shore of Nerpichye Lake



Животные  
Animals















Начало мая в долине р. Вилючи  
The beginning of May in the valley of the Vilyucha River



Полуостров Шипунский  
Shirunsky Peninsula



Валуны гранитов в ручье  
Granitic boulders in a stream









Дайка андезитов в туфах  
Andesite dyke in tuffs



Шипунская арка  
Shipunskaya arch





Прибрежный водопад  
Coastal waterfall



Шиповник  
The dog-rose





Лагерь на косе в бухте Бечевинской  
Camping in Bechevinskaya Bay



Студенты после маршрута  
Students recording geological rout





Тихое озеро для купания  
Calm lake for bathing



В маршруте  
Sampling



Полуостров Камчатский Мыс  
Kamchatsky Mys Peninsula



Берг самоцветов  
The beach of semiprecious stones





Каменный городок  
Stone town





Закаты полуострова Камчатский Мыс  
Sunsets at Kamchatsky Mys Peninsula





Берег Камчатского залива  
The coast of Kamchatsky Gulf



Истоки левого притока р. Каменной  
Head of the Kamennaya River





Непроходимый водопад  
The impassable waterfall







Иван-чай  
Rose-bay



Берег Камчатского залива  
The coast of Kamchatsky Gulf





Август в горах  
August in mountains



«Я сердце оставил в этих горах...»  
"My heart in the highlands..."





Обнажения карбонатно-кремнистых пород  
Outcrop of carbonate-siliceous rocks








Последние лучи солнца  
Last ray of the Sun

91





Полуостров Кроноцкий  
Kronotsky Peninsula



Ольга в бухте Ольга  
Olga in Olga Bay





Закат  
The sunset




Бухта Ольга. Вулкан Кронотский  
Olga Bay. Kronotsky Volcano





Река Тюшевка  
The Tyushevka River




Ступени водопада  
Waterfalls rungs






Отдельность и формы выветривания базальтов  
Parting and weathering forms of basalts







Вулкан Кроноцкий  
Kronotsky Volcano







Базальтовый останец  
Basalt rock



Мыс Ольга  
Olga Cape



Вулканы  
Volcanoes







Серные фумаролы Мутновского вулкана  
Sulphuric fumaroles at Mutnovsky Volcano



Фумарольная активность Авачинской Сопки  
Fumarole activity at Avachinsky Volcano





В кратере Мутновского вулкана  
In the crater of Mutnovsky Volcano











Вилучинский вулкан  
Vilyuchinsky Volcano



На перевале между Авачей и Корякой  
On the pass between Avachinsky and Koryaksky Volcanos





Путь наверх  
The way upward



Авачинская Сопка, вид с востока  
Avachinsky Volcano. A view from east





Вулкан Корякская Сопка  
Koryaksky Volcano



Подъем на Авачу. Начало мая  
Hiking to Avachinsky. The beginning of May





Тренировка на снежном склоне  
Training on the snow slope




Древний кратер  
The ancient crater





На вершине Авачинской Сопки  
At the top of the Avachinsky Volcano







Мутновская геотермальная станция  
Mutnovskaya geothermal power plant







Вулкан Шивелуч, р. Сухой Ильчинец  
Shiveluch Volcano, the Sukhoy Il'chinets





Командорские острова  
The Commander Islands







Морские львы  
Sea lions



Бакланы  
Cormorants





Грибы на острове Беринга  
Mushrooms on Bering Island



Отражение  
Mirror





Черника  
The bilberry



Куст рябины  
The rowan-bush





Побережье о. Беринга  
Coast of Bering Island





Геологический транспорт  
Geological transport







Вездеход забуксовал  
Off-road vehicle has stuck



Военная помощь  
Help from the army





На лодке через озеро Островное  
A boat trip through Ostrovnoye Lake



На яхте «Бавария 36»  
Bavaria 36 Yacht





Переправа через реку Стремительную  
Crossing the Stremitelnaya River



Объезд скального прижима по океану  
Traveling along coastal rocks



Друзья и коллеги  
Friends and colleagues



Костер и палатка с печкой – быт геолога  
Campfire, tent and stove are routine of geologist






На берегу бухты Бечевинской  
On the shore of Bechevinskaya Bay







Геологи и геологини  
Geologists



Вулкан Шивелуч, р. Сухой Ильчинец  
Shiveluch Volcano, the Sukhoy Il'chinets



Моя семья  
My family







Обед на берегу Камчатского залива  
Lunch on the shore of Kamchatsky Gulf




Берег Авачинского залива  
The shore of Avachinsky Gulf



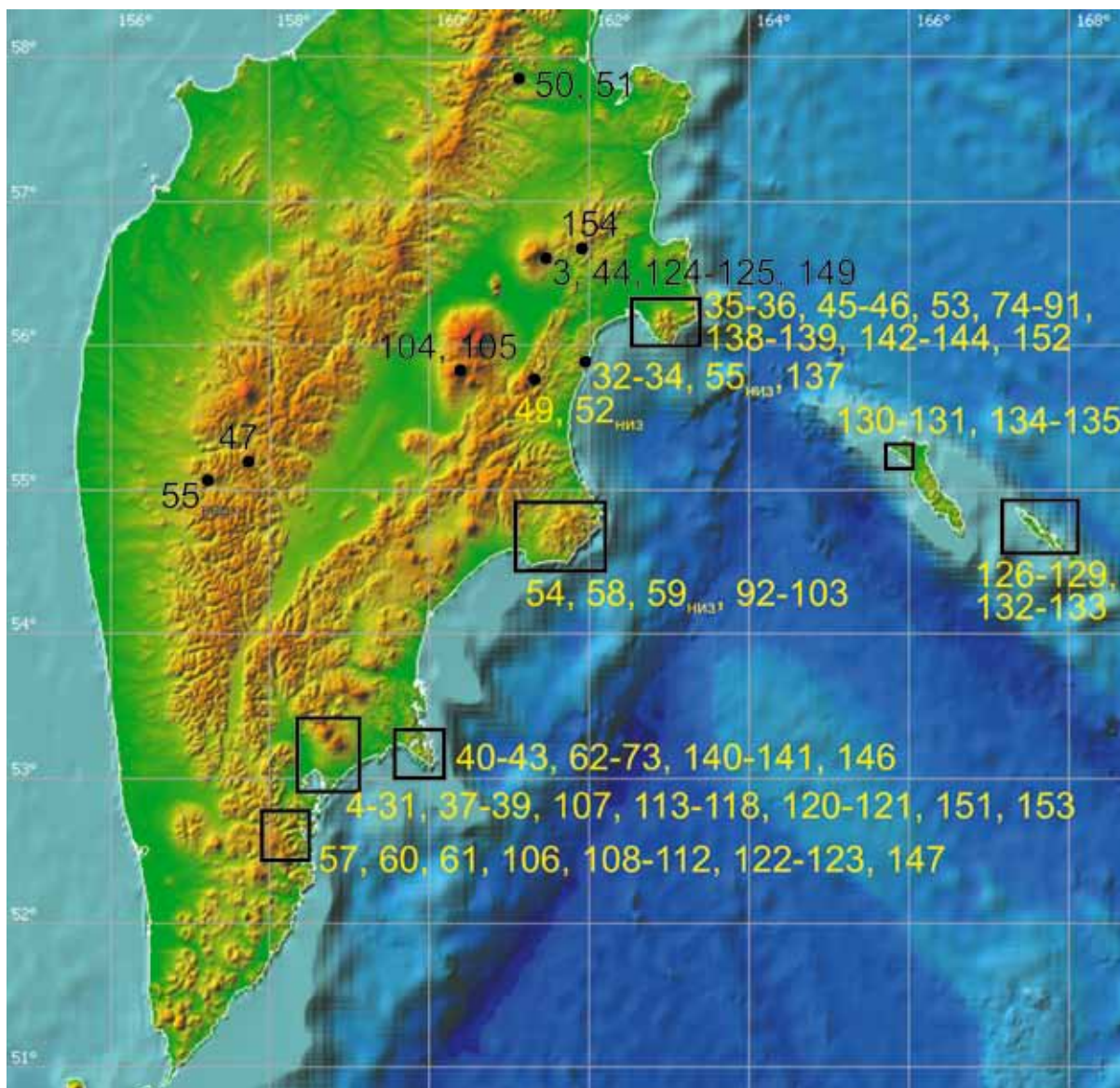


Хребет Кумроц  
Kumroch Ridge





**Схема расположения объектов съемки. Цифры соответствуют страницам фотоальбома.  
Disposition scheme of shooting objects. Numbers correspond to the pages the album.**




Формат 70x100/12. Печать офсетная. Бумага мелованная. Тираж 1000 экз.

ООО Холдинговая компания "Новая книга"  
683032, Петропавловск-Камчатский, ул. Пограничная, 60  
Тел./факс (4152) 41-12-60

Отпечатано в ИПК "Дальпресс"  
690950, Владивосток, пр-т Красного знамени, 10







**Дмитрий Павлович Савельев**  
родился в 1966 г. в г. Ленинграде,  
вырос в подмосковном городе Фрязино.  
Закончил Московский геологоразведочный  
институт (МГРИ) и с 1991 года работает  
на Камчатке: 1991-2003 гг. - геологом  
в ПГО "Камчатгеология" и в Камчатской  
поисково-съемочной экспедиции,  
с 2002 г. занимается научной работой.  
Сейчас - старший научный сотрудник  
Института вулканологии и сейсмологии,  
кандидат геолого-минералогических наук.

E-mail: [savelyev@kscnet.ru](mailto:savelyev@kscnet.ru)



**Dr. Dmitry Savelyev**, geologist,  
Senior researcher, Institute of Volcanology  
and Seismology, Petropavlovsk-Kamchatsky,  
Russia.

